










Legende			
	Antragsfläche		XYF - Reinbestand Fichte
Waldbiotope innerhalb der Antragsfläche			XQV - Mischbestand Laubholz nur heimische Arten
	WCA - Hainsimsen-Buchenwald		XKL - Mischbestand Nadelholz aus Kiefer und Lärche
	WLA - Eichen-Hainbuchenwald		XGV - Mischbestand Nadelholz-Laubholz, nur heimische Arten
	WRB - Waldrand, Waldsaum mittlerer Standorte		Wald im Geltungsbereich HBP
	XYK - Reinbestand Kiefer		

**Norddeutsche Naturstein GmbH**  
Althäuser Str. 41  
39345 Flechtingen





Forstfachlicher Beitrag - Anlage 6/6  
zum Rahmenbetriebsplan gemäß § 52 Abs. 2a Bundes-Berggesetz (BBergG)  
für den Hartsteintagebau DÖNSTEDT - EICHE

**Anhang 1/1**  
**Lage der Waldflächen**

Maßstab 1 : 7.500

0100200300400 m



  
Norden

**Dr. Fahlbusch + Partner**  
Sachverständigenbüro für Steine und Erden,  
Büro für angewandte Biologie und Tagebaurenaturierung  
Sorge 29  
38678 Clausthal-Zellerfeld

