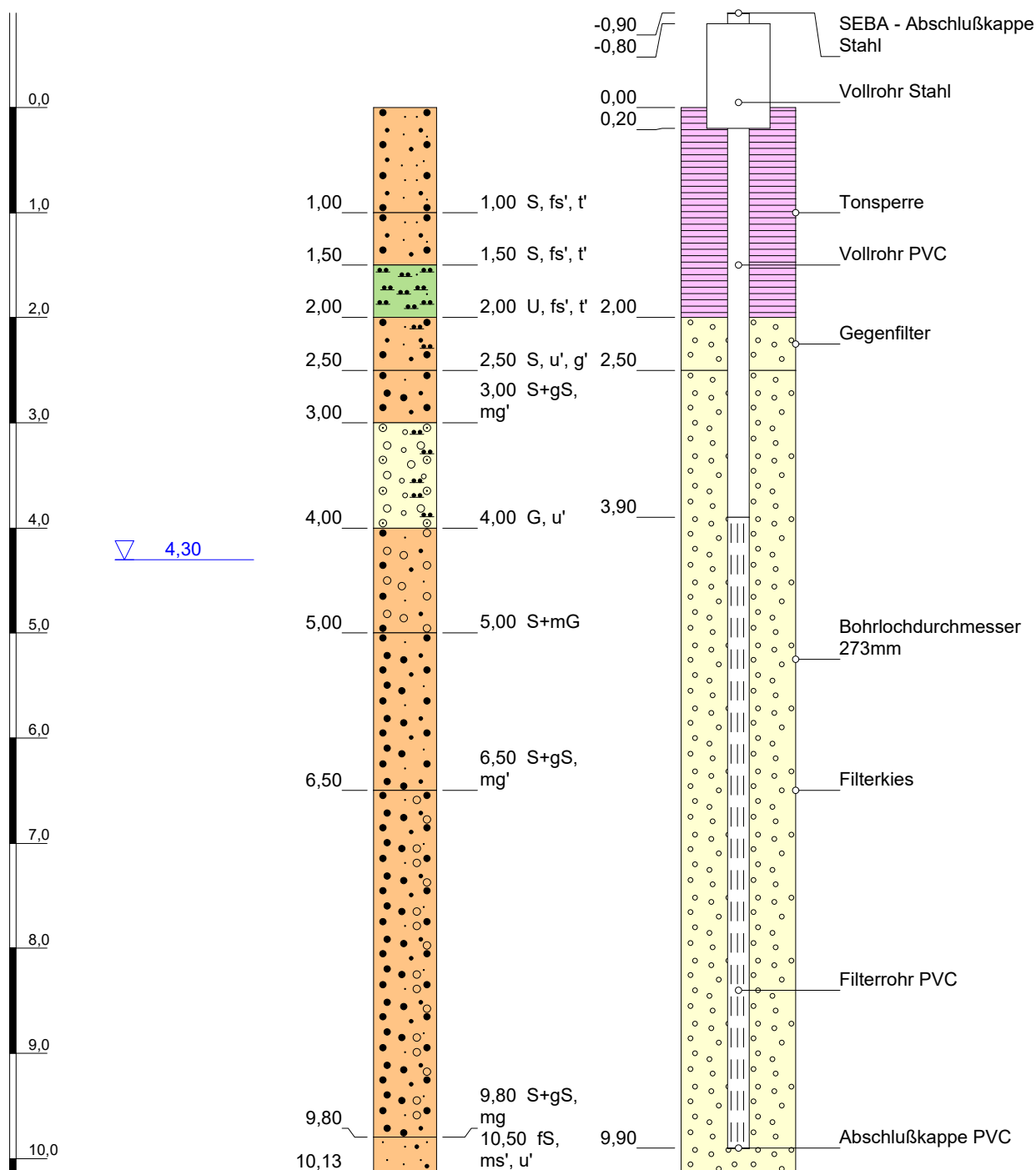


m u. GOK (36,44 m NN)


Pegel 1 (SV)



Höhenmaßstab: 1:60

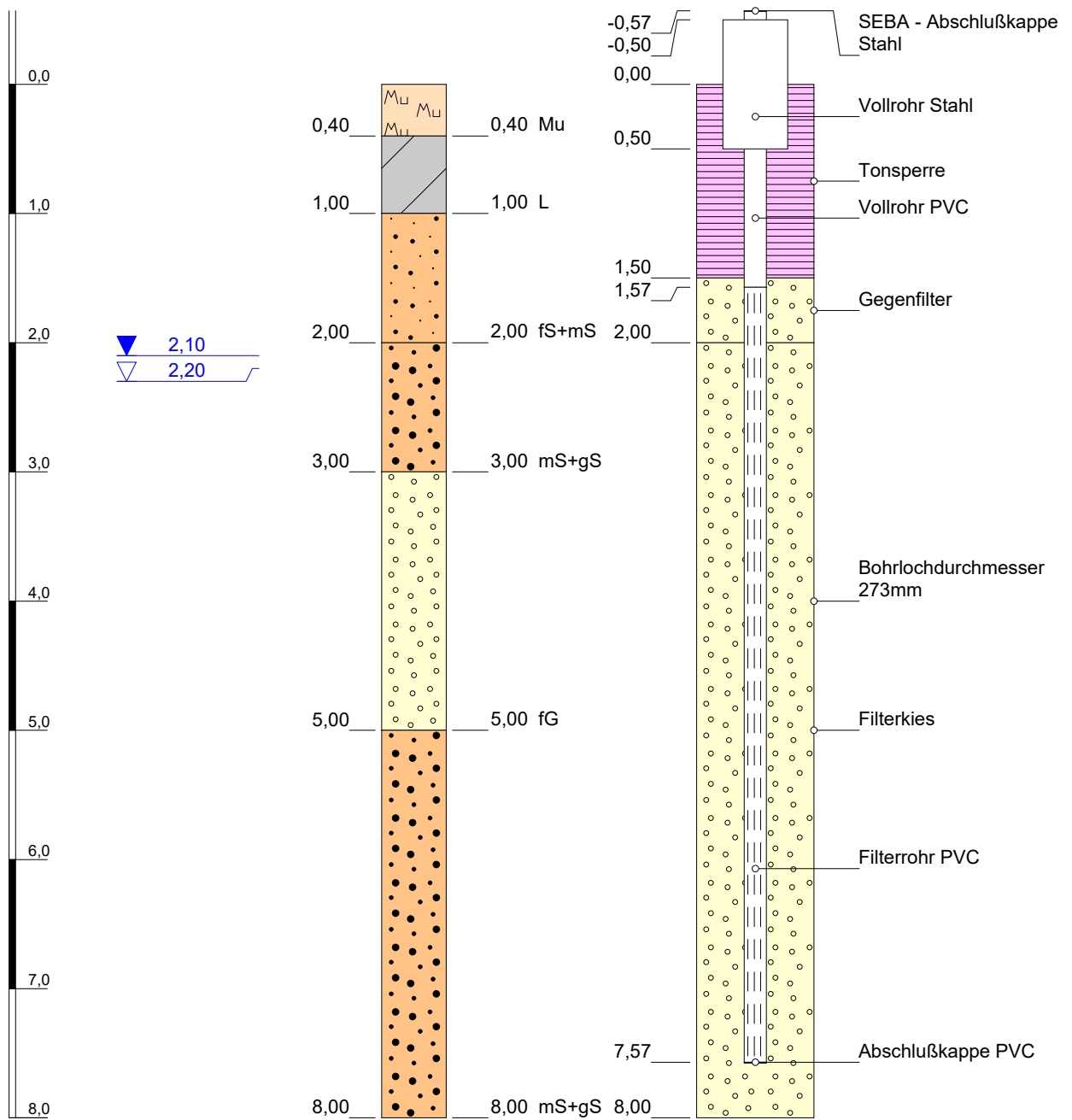
Horizontalmaßstab: 1:15

Blatt 1 von 1

<b>Projekt:</b> KW Parey		
<b>Bohrung:</b> Pegel 1 (SV)		
Auftraggeber:	Ostwert: 4498785	
Bohrfirma:	Nordwert: 5806489	
Bearbeiter: Putzmann	Ansatzhöhe: 36,44m	
Datum: 12.12.2013	Anlage 1	Endtiefe: 10,50 m

m u. GOK (33,70 m NN)


Pegel Silo



Höhenmaßstab: 1:50

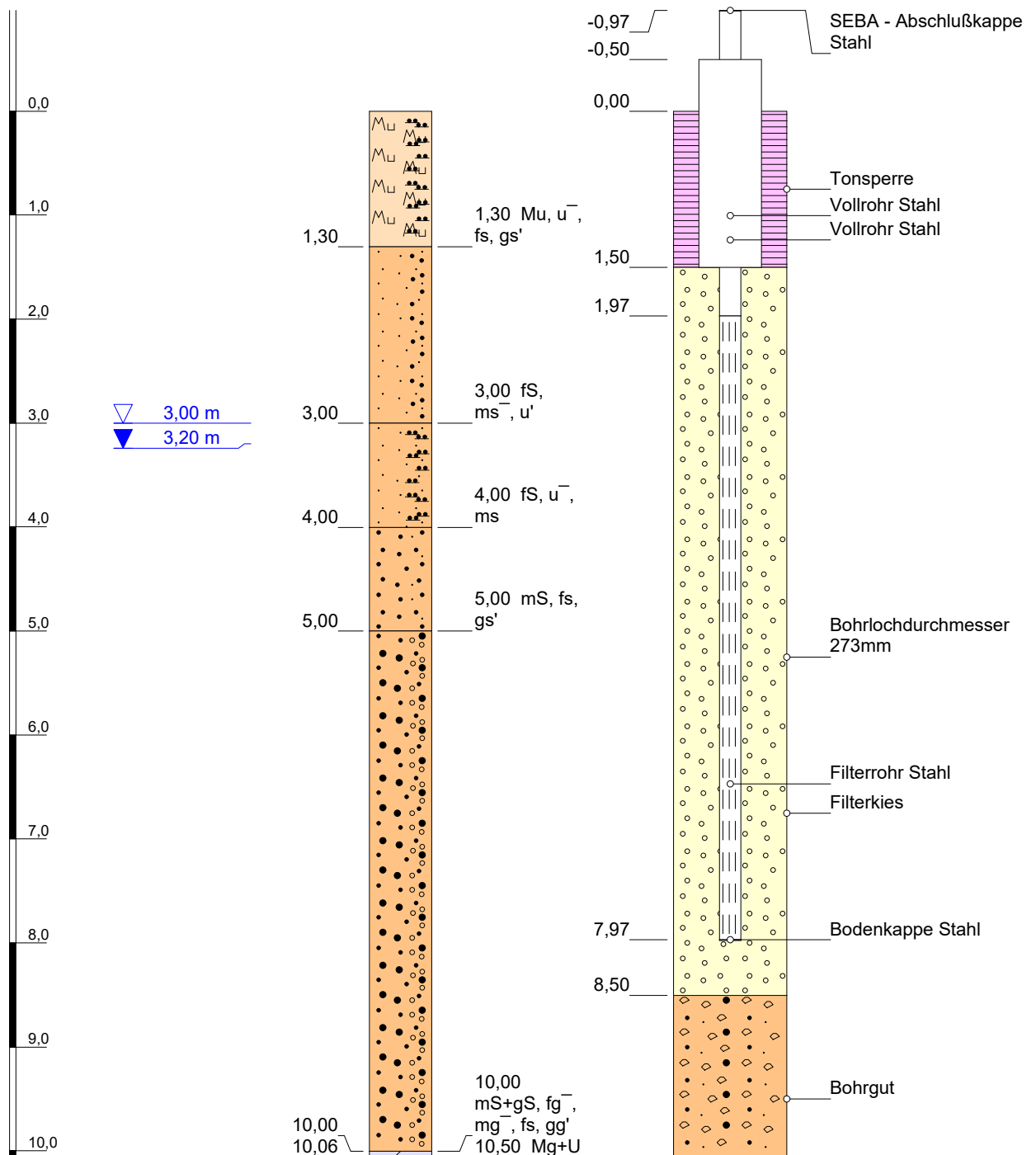
Horizontalmaßstab: 1:15

Blatt 1 von 1

<b>Projekt:</b> KW Parey		
<b>Bohrung:</b> Pegel "Silo"		
Auftraggeber: Rohr GmbH	Ostwert: 4498100	
Bohrfirma: Geo Bohr Haldensleben	Nordwert: 5805400	
Bearbeiter: Sven Ernst	Ansatzhöhe: 33,70m	
Datum: 11.07.2012	Anlage 1	Endtiefe: 8,00 m

m u. GOK (35,40 m NN)


Pegel 3/2000



Höhenmaßstab: 1:60

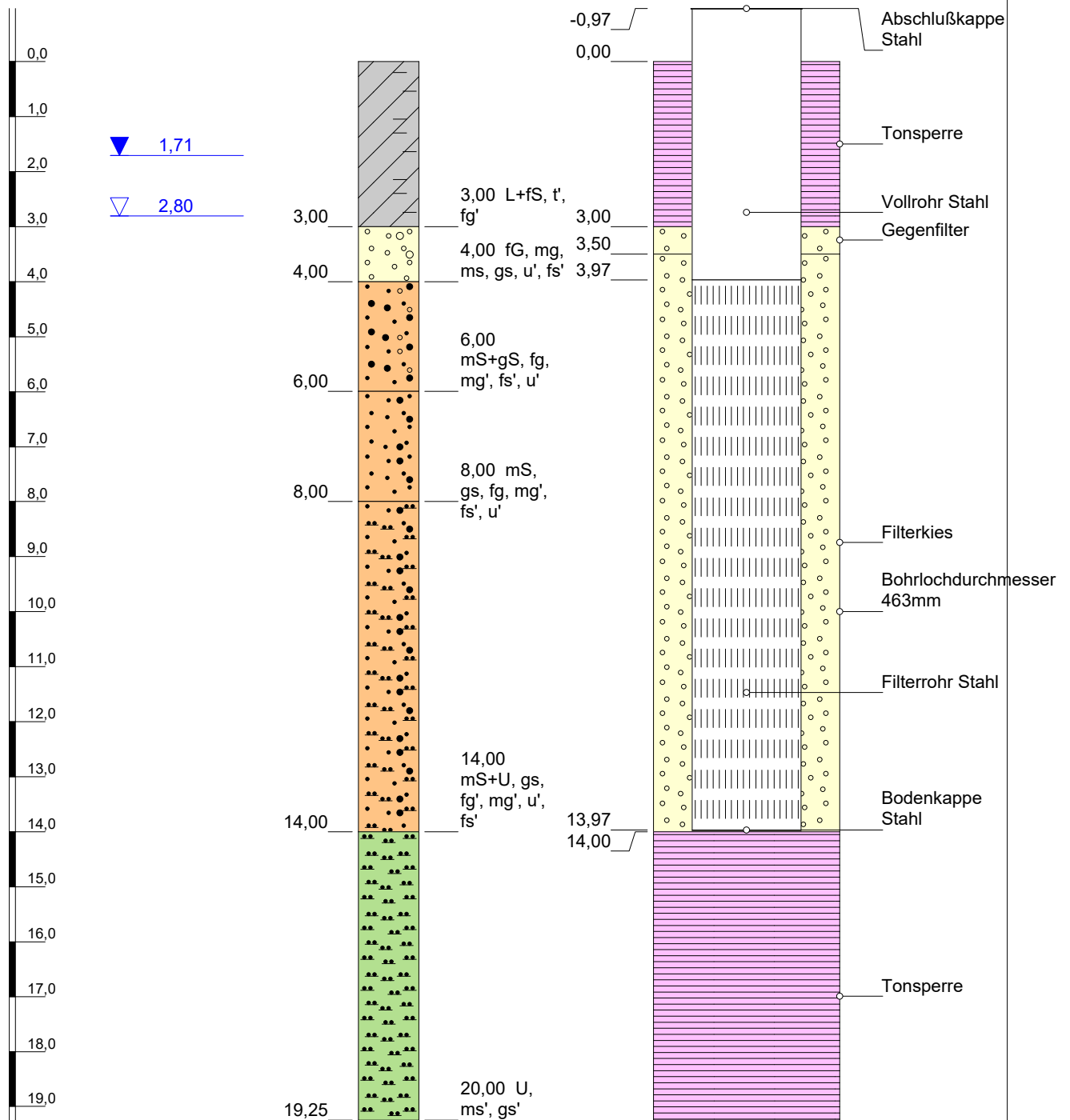
Horizontalmaßstab: 1:15

Blatt 1 von 1

<b>Projekt:</b> KW Parey		
<b>Bohrung:</b> Pegel 3/2000		
Auftraggeber: Rohr GmbH	Ostwert: 4497860	
Bohrfirma: Geo-Bohr Haldensleben	Nordwert: 5806900	
Bearbeiter: Sven Ernst	Ansatzhöhe: 35,40m	
Datum: 02.10.2014	Anlage 1	Endtiefe: 10,50 m

m u. GOK (35,40 m NN)


GWM 4 3637/GL/120



Höhenmaßstab: 1:110

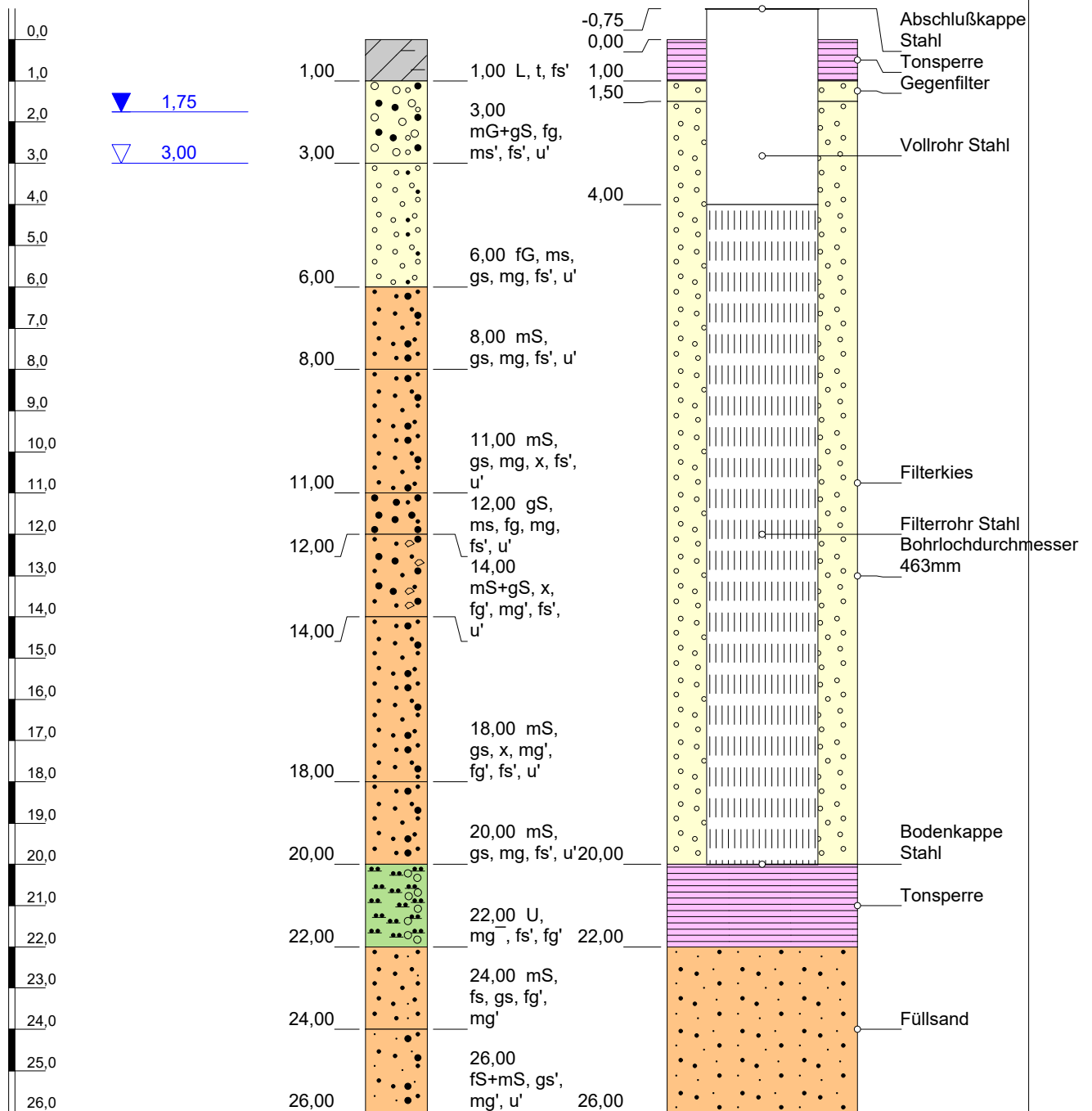
Horizontalmaßstab: 1:15

Blatt 1 von 1

<b>Projekt:</b> KW Parey		
<b>Bohrung:</b> Pegel 4 (GWM 4 3637/GL/120)		
Auftraggeber:	Ostwert: 4497608	
Bohrfirma:	Nordwert: 5805582	
Bearbeiter: S. Ernst	Ansatzhöhe: 35,40m	
Datum: 12.10.2020	Anlage 1	Endtiefe: 20,00 m

m u. GOK (35,50 m NN)


GWM 5 3637/GL/118



Höhenmaßstab: 1:150

Horizontalmaßstab: 1:15

Blatt 1 von 1

<b>Projekt:</b> KW Parey		
<b>Bohrung:</b> Pegel 5 (GWM 5 3636/GL/118)		
Auftraggeber:	Ostwert: 4497755	
Bohrfirma:	Nordwert: 5805153	
Bearbeiter: S. Ernst	Ansatzhöhe: 35,50m	
Datum: 12.10.2020	Anlage 1	Endtiefe: 26,00 m