







Legende



Bergbauberechtigungen

-  Bergwerksfeld "Parey"
-  Bewilligungsfeld "Parey West"

Schutzgebiete

-  Biosphärenreservat "Mittel-elbe"
-  Fauna-Flora-Habitat-Gebiet "Elbaue bei Bertingen" Vogelschutzgebiet "Elbaue Jerichow"
-  Landschaftsschutzgebiet "Elbtal-lau" (rechtselbischer Teil)
-  Ramsar-Feuchtgebiet "Aland-Elbe-Niederung und Elbaue Jerichow"

Kartengrundlage:
Topografische Karte, TK 25
Blätter 3537 Grieben, 3637 Parey
LVerGeo LSA, 2012
Koordinatenbezugssystem: ETRS 89, UTM Zone 32
Höhenbezugssystem: DHHN 16

Projekt:		Rahmenbetriebsplan » Kiessandgewinnung bei Parey ab 2023 «	
Darstellung:		Anlage 5 Lage zu den Schutzgebieten M 1 : 20.000	
Antragsteller:		 CEMEX Kies Rogätz GmbH Sandkrug 39326 Rogätz	
Bearbeiter:		C. Trapp	gezeichnet: CT geprüft: Mro
Datum:		10/2020	Projekt-Nr.: 9-7732-2020
		TERRA MONTAN Gesellschaft für angewandte Geologie mbH Dombergweg 1, 98527 Suhl/Thüringen Tel. (03681) 71 06 - 0 Fax (03681) 71 06 20	