









Bergbauberechtigungen

-  Bergwerkseigentum »Parey«
-  Bewilligung »Parey-West«
-  Kiessee (Stand 10/2018)

Untersuchungsraumabgrenzung (schutzgutbezogen)

-  Mensch und menschliche Gesundheit
-  Tiere, Pflanzen und biologische Vielfalt
-  Boden, Fläche, kulturelles Erbe und Sachgüter
-  Wasser
-  Klima, Luft, Landschaftsbild

Kartengrundlagen:

TK 25, Blätter 3537 Grieben, 3637 Parey
LVerGeo LSA, 2012

Koordinatenbezugssystem: UTM32

Projekt:	Tischvorlage zur Antragskonferenz für bergrechtl. Planfeststellungsverfahren »Kiessandgewinnung bei Parey ab 2023«		
Darstellung:	Anlage 6 Untersuchungsraumabgrenzung (Vorschlag) M 1 : 25.000		
Antragsteller:	 CEMEX Kies Rogätz GmbH Sandkrug 39326 Rogätz		
Bearbeiter:	C. Trapp	gezeichnet: Le	geprüft: Mr
Datum:	04.04.2019	Proj.-Nr.: 09-7784-2019	
 TERRA MONTAN® Gesellschaft für angewandte Geologie mbH Dombergweg 1, 98527 Suhl Tel. (03681) 7106 - 0 Fax (03681) 71 06 20 e-mail: info@terra-montan.de			