






**Legende**

-  Bergwerkseigentum »Parey«
-  Bewilligungsfeld »Parey\_West«
-  Abbaufläche RBP (1998 planfestgestellt)
-  Flächeninanspruchnahme bis 2022
-  Antragsgegenstand

Kartengrundlage:  
Risswerk, Stand 10/2016

Projekt:	Antrag auf bergrechtliche Planänderung zum Rahmenbetriebsplan »Kiessandgewinnung bei Parey bis 2022«		
Darstellung:	Anlage 2 Flächeninanspruchnahme bis 2022 M 1 : 5.000		
Antragsteller:	 CEMEX Kies Rogätz GmbH Sandkrug 39326 Rogätz		
Bearbeiter:	D. Leser	gezeichnet: Le	geprüft: WB
Datum:	12.04.2018 geänd. 08/2018	Proj.-Nr.: 9-7188-2018	
 <b>TERRA MONTAN®</b> Gesellschaft für angewandte Geologie mbH Dombergweg 1, 98527 Suhl Tel. (03681) 7106 - 0 Fax (03681) 71 06 20 e-mail: info@terra-montan.de			