





Legende:

-  Grenze des Bergwerksfeldes NIEMBERG - BRACHSTEDT
-  Grenze des Bewilligungsfeldes WURP - BRACHSTEDT
-  Betrieblich genutzte Fläche gemäß Rahmenbetriebsplan 11/2000
-  Untersuchungsrahmen Landschaft

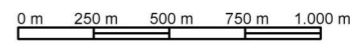
Mitteldeutsche Baustoffe GmbH
 Köthener Straße 13
 06193 Petersberg



Projekt:
1. Ergänzung zum Rahmenbetriebsplan gemäß § 52 Abs. 2a BBergG für den geplanten Hartsteintagebau Niemberg/Brachstedt


Untersuchungsrahmen Landschaft

Maßstab 1 : 25.000



Anlage 5/2/5

Dr. Fahlbusch + Partner
 Sachverständigenbüro für Steine und Erden,
 Büro für angewandte Biologie und Tagebaurenaturierung
 Sorge 29
 38678 Clausthal-Zellerfeld
 Tel.: 05323/71583-0, Fax: 05323/71583-8



Bearbeiter: Dr. G. Eyssen / M. Sc. Struck

Bearbeitungsstand: November 2023

Kartographische Grundlagen:

DTK25, © Landesamt für Vermessung und Geoinformation Sachsen-Anhalt 2023; Download am 07.06.2023 via vermgeo.sachsen-anhalt.de/de/dtk25.html.
 Beratungsvorlage zur Einleitung des bergrechtlichen Planfeststellungsverfahrens für das Vorhaben HARTSTEINTAGEBAU NIEMBERG/BRACHSTEDT - Anlage 10, Sennewitz/Goslar im Mai 1998.