







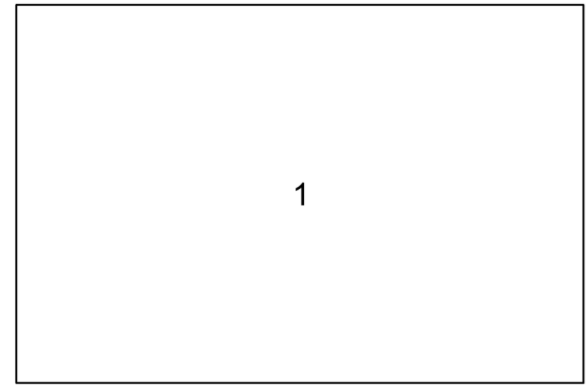


- LEGENDE**
-  Grenze des Bergwerksfeldes Niemberg/Brachstedt
 -  Grenze des Bergwerksfeldes Wupf/Brachstedt
 -  Betrieblich genutzte Fläche gemäß Rahmenbetriebsplan 11/2000
 -  Abbaufläche
 -  Grenzen und Bezeichnungen von Flurstücken
 -  Flurgrenzen
 -  Gemarkungsgrenzen
 -  Gemeindegrenzen



Anlage 4/3/1

Übersicht Rißinhalt / kartographische Grundlagen



1 - © GeoBasis-DE / LVermGeo LSA, B82-6024420/2021, Es gelten die Nutzungsbedingungen des LVermGeo LSA.

Gesteine zur Herstellung von Schotter und Splitt
 Mitteldeutsche Baustoffe GmbH
 Hartsteintagebau NIEMBERG / BRACHSTEDT

Flurstücksplan

Maßstab 1 : 2.500



BL. Freier Blattschnitt
 45 03.700 R - 57 13.000 H