











Legende:

-  Bewilligungsfeld - An der B 91 - Merseburg
-  Rahmenbetriebsplangrenze
-  Abbaurichtung
-  Zufahrtsweg
-  Nassschnitt
-  Trockenschnitt
-  Begrenzungswall
-  Flächeninanspruchnahme in Jahre
-  Oberbodenhalde

Mitteldeutsche Baustoffe GmbH Köthener Str. 13 06193 Petersberg		
Kiessandtagebau Merseburg "An der B 91"		
Rahmenbetriebsplan - Verlängerung der Vorhabenslaufzeit		
Abbauplanung	Maßstab: 1:2.500	
Höhen-System: NHN	Koordin.-System: ETRS 89 - UTM 32	
Bearbeiter: Kurzbach	Dateiname: 59_2022-1110_Abbauplanung	
Petersberg, den 16.08.2023	Anlage 5.2	

©GeoBasis-DE / LVermGeo LSA [2022,882-6024597-2022]
 Es gelten die Nutzungsbedingungen des LVermGeo LSA.