
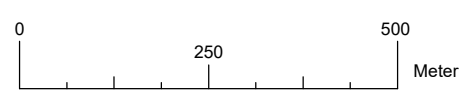



**Legende:**

 Bewilligungsfeld - An der B 91 - Merseburg  
Berechtsams - Nr.: II-B-f-8/91-4637



Topographische Karten, Flurstücke und Orthophotos:  
© GeoBasis-DE / LVermGeo LSA  
[https://www.geodatenportal.sachsen-anhalt.de/wss/service/ST\\_LVermGeo\\_DOP\\_WMS\\_OpenData/guest?](https://www.geodatenportal.sachsen-anhalt.de/wss/service/ST_LVermGeo_DOP_WMS_OpenData/guest?)  
Es gelten die Nutzungsbedingungen des LVermGeo. Die Darstellung dient nur zu Übersichtszwecken.

Koordinatentabelle		
Punkt-Nr.	East	North
1	707465	5689341
2	708258	5689289
3	708183	5688415
4	707773	5688388

Mitteldeutsche Baustoffe GmbH Köthener Str. 13 06193 Petersberg		
Kiessandtagebau Merseburg "An der B 91"		
Rahmenbetriebsplan - Verlängerung der Vorhabenslaufzeit		
Übersichtskarte	Maßstab: 1:10.000	
Höhen-System: NHN	Koordin.-System: ETRS 89 - UTM 32	
Bearbeiter: Kurzbach	Dateiname: 59_2022-1109_Übersichtskarten	
Petersberg, den 09.11.2022	Anlage 4.2	