













#### Legende

 Antragsfläche

#### Wiedernutzbarmachungsplan

-  XQV - Mischbestand Laubholz - Nur heimische Arten
-  HGA - Feldgehölz aus überwiegend heimischen Arten
-  HFA - Weidengebüsch außerhalb von Auen
-  HYA - Gebüsch frischer Standorte
-  SED - Nährstoffreiche Abbaugewässer
-  SEY - Sonstige anthropogene nährstoffreiche Gewässer
-  NPB - Pioniervegetation auf (wechsel)nassen nährstoffreichen Standorten
-  NL - Landröhricht
-  URA - Ruderalflur gebildet von ausdauernden Arten
-  ZOD - Kiesentnahme aufgelassen
-  PS - Sport-/ Spiel-/ Erholungsanlage (Aussichts/Ruhebereich)
-  VWB - Befestigter Weg

Die Bezeichnung setzt sich aus der Flächennummer, dem Biotoptyp und dem jeweiligen Planwert zusammen.

#### Kies- und Baustoffwerke Barleben GmbH & Co. KG

Wiedersdorfer Straße 3  
39126 Magdeburg



Rahmenbetriebsplan nach § 52 Abs. 2a BBergG  
für den "Kiessandtagebau Großer Anger" - Anlage 9 -  
Artenschutzrechtlicher Fachbeitrag

#### Anhang 5 Wiedernutzbarmachungsplan

Maßstab 1 : 7.500

0 100 200 300 400 m



#### Dr. Fahlbusch + Partner

Sachverständigenbüro für Steine und Erden,  
Büro für angewandte Biologie und  
Tagebaunaturierung  
Sorge 29  
38678 Clausthal-Zellerfeld



Bearbeiter: Th. Dunz, R. Wasmund  
Bearbeitungsstand: November 2018

1 - Geobasisdaten des Landesamtes für Vermessung und Geoinformation Sachsen-Anhalt (LVermGeo)  
2 - Eigene Begehungen 2015/2016