














Legende

 Grenze Antragsfläche

Wiedernutzbarmachungsplan mit Planwerten

-  XQV - Mischbestand Laubholz - Nur heimische Arten / 16WP
-  HGA - Feldgehölz aus überwiegend heimischen Arten
-  HFA - Weidengebüsch außerhalb von Auen / 19WP
-  HYA - Gebüsch frischer Standorte / 16WP
-  SED - Nährstoffreiche Abbaugewässer / 0WP
-  SEY - Sonstige anthropogene nährstoffreiche Gewässer / 14WP
-  NPB - Pionervegetation auf (wechsel)nassen nährstoffreichen Standorten / 17WP
-  NL - Landröhricht / 20WP
-  URA - Ruderalflur gebildet von ausdauernden Arten / 14WP
-  ZOD - Kiesentnahme aufgelassen / 7WP
-  PS - Sport-/ Spiel-/ Erholungsanlage (Aussichts/Ruhebereich) / 4WP
-  VWB - Befestigter Weg / 3WP

Die angegebenen Nummern entsprechen den Flächennummern in Anlage 3/2.

Kies- und Baustoffwerke Barleben GmbH & Co. KG

Wiedersdorfer Straße 3
39126 Magdeburg



Rahmenbetriebsplan nach § 52 Abs. 2a BBergG
für den "Kiessandtagebau Großer Anger" - Anlage 10 -
Landschaftspflegerischer Begleitplan

Anhang 2/1 Wiedernutzbarmachungsplan mit Planwerten

Maßstab 1 : 7.500

0 100 200 300 400 m



Dr. Fahlbusch + Partner

Sachverständigenbüro für Steine und Erden,
Büro für angewandte Biologie und
Tagebaurenaturierung
Sorge 29
38678 Clausthal-Zellerfeld