



#### Legende

 Grenze Antragsfläche


#### GrA\_URaum

 Revierkartierung

 Gast- und Rastvögel

 Untersuchungsraum NABU

#### Artnachweise Wiesenweihe

 2013-04-3.Dek

Wiesenweihe  
(Circus pygargus):

1/§§/I

Die Art wurde im Jahr 2015 innerhalb des Untersuchungsraumes zur Revierkartierung überfliegend beobachtet.  
Die Art wird insgesamt als überfliegend während der Brutzeit (Brutzeitbeobachtung) eingestuft.

#### Kies- und Baustoffwerke Barleben GmbH & Co. KG

Wiedersdorfer Straße 3  
39126 Magdeburg



Rahmenbetriebsplan gemäß § 52 Abs. 2a BBergG für den  
"Kiessandtagebau Großer Anger" - Anlage 8 -  
Bericht zu Ergebnissen biologischer Untersuchungen

#### Anlage 3/2/Ww Artkarte Wiesenweihe (Circus pygargus)

Maßstab 1 : 15.000

0 250 500 750 m



Norden

#### Dr. Fahlbusch + Partner

Sachverständigenbüro für Steine und Erden,  
Büro für angewandte Biologie und  
Tagebaurenaturierung  
Sorge 29  
38678 Clausthal-Zellerfeld



Bearbeiter: Th. Dunz, R. Wasmund  
Bearbeitungsstand: Juli 2017

1 - Geobasisdaten des Landesamtes für Vermessung und Geoinformation Sachsen-Anhalt (LVermGeo)  
2 - Eigene Begehungen 2013/2015/2016