

#### Legende

 Grenze Antragsfläche


#### Untersuchungsräume


 Revierkartierung


 Gast- und Rastvögel


 Untersuchungsraum NABU

#### Artnachweise Silberreiher

 2015-12-1.Dek

 2015-12-2.Dek

 2016-03-3.Dek

 2016-04-1.Dek

Silberreiher  
(*Ardea alba*):

-/§§/I

Die Art wurde mittels der Wildkameras im Dezember 2015 sowie im März und April 2016 an der Schrote sowie am Ufer des Barleber Sees II nachgewiesen.  
Die Art wird als daher als Durchzügler (Wintergast) eingestuft.

#### Kies- und Baustoffwerke Barleben GmbH & Co. KG

Wiedersdorfer Straße 3  
39126 Magdeburg



Rahmenbetriebsplan gemäß § 52 Abs. 2a BBergG für den  
"Kiessandtagebau Großer Anger" - Anlage 8 -  
Bericht zu Ergebnissen biologischer Untersuchungen

#### Anhang 3/2/Sir Artkarte Silberreiher (*Ardea alba*)

Maßstab 1 : 15.000

0 250 500 750 m



Norden

#### Dr. Fahlbusch + Partner

Sachverständigenbüro für Steine und Erden,  
Büro für angewandte Biologie und  
Tagebaurenaturierung  
Sorge 29  
38678 Clausthal-Zellerfeld



Bearbeiter: Th. Dunz, R. Wasmund  
Bearbeitungsstand: Juli 2017

1 - Geobasisdaten des Landesamtes für Vermessung und Geoinformation Sachsen-Anhalt (LVermGeo)  
2 - Eigene Begehungen 2013/2015/2016