



Legende

 Grenze Antragsfläche


Untersuchungsräume

 Revierkartierung

 Gast- und Rastvögel

 Untersuchungsraum NABU

Artnachweise Seeadler

 2013-03-3.Dek

Seeadler
(*Heliaeetus albicilla*):

3/§§/I

Die Art wurde ein mal innerhalb der Brutzeit westlich des Untersuchungsraumes zur Revierkartierung beobachtet. Eine Brut innerhalb der Erweiterungsfläche kann mit Sicherheit ausgeschlossen werden. Die Art wird als daher als überfliegend während der Brutzeit eingestuft.

Kies- und Baustoffwerke Barleben GmbH & Co. KG

Wiedersdorfer Straße 3
39126 Magdeburg



Rahmenbetriebsplan gemäß § 52 Abs. 2a BBergG für den
"Kiessandtagebau Großer Anger" - Anlage 8 -
Bericht zu Ergebnissen biologischer Untersuchungen

Anhang 3/2/Sea Artkarte Seeadler (*Heliaeetus albicilla*)

Maßstab 1 : 7.500

0 250 500 750 m



Norden

Dr. Fahlbusch + Partner

Sachverständigenbüro für Steine und Erden,
Büro für angewandte Biologie und
Tagebaurenaturierung
Sorge 29
38678 Clausthal-Zellerfeld



Bearbeiter: Th. Dunz, R. Wasmund
Bearbeitungsstand: Juli 2017

1 - Geobasisdaten des Landesamtes für Vermessung und Geoinformation Sachsen-Anhalt (LVermGeo)
2 - Eigene Begehungen 2013/2015/2016