



Legende

 Grenze Antragsfläche


Untersuchungsräume

 Revierkartierung

 Gast- und Rastvögel

 Untersuchungsraum NABU

Artnachweise Rohrweihe

 2013-04-3.Dek

Rohrweihe
(*Circus aeruginosus*):

V/§§/I

Die Art wurde im Jahr 2015 am Südufer des Adamsees beobachtet.
Der Nachweis am Adamsee wird aufgrund des Verhaltens des Tieres als Brutverdacht gewertet.
Hinweise auf Brutvorkommen am Adamsee liegen vor (NABU).

Kies- und Baustoffwerke Barleben GmbH & Co. KG

Wiedersdorfer Straße 3
39126 Magdeburg



Rahmenbetriebsplan gemäß § 52 Abs. 2a BBergG für den
"Kiessandtagebau Großer Anger" - Anlage 8 -
Bericht zu Ergebnissen biologischer Untersuchungen

Anlage 3/2/Row Artkarte Rohrweihe (*Circus aeruginosus*)

Maßstab 1 : 15.000

0 250 500 750 m



Norden

Bearbeiter: Th. Dunz, R. Wasmund
Bearbeitungsstand: Juli 2017

1 - Geobasisdaten des Landesamtes für Vermessung und Geoinformation Sachsen-Anhalt (LVermGeo)
2 - Eigene Begehungen 2013/2015/2016

Dr. Fahlbusch + Partner

Sachverständigenbüro für Steine und Erden,
Büro für angewandte Biologie und
Tagebaurenaturierung
Sorge 29
38678 Clausthal-Zellerfeld

