









Legende

-  Grenze Antragsfläche
-  2.000 m Umnkreis

Untersuchungsräume

-  Revierkartierung
-  Horsterfassung
-  Gast- und Rastvögel
-  Untersuchungsraum NABU
-  Brutnachweis Rotmilan vor 2012 (LAU)
-  Brutnachweis Rotmilan vor 2012/2013 (LAU)

Artnachweise Rotmilan

-  2013-04-2.Dek
-  2016-04-3.Dek

Rotmilan
(*Milvus milvus*):

3/§§/1

Die Art wurde mehrfach als Nahrungsgast innerhalb der Brutzeit beobachtet. Eine Brut wurde im Jahr 2016 nicht nachgewiesen. Aus dem Jahr 2012 ist eine Brut nördlich des Adamsees bekannt. Dieser Horst wurde 2016 nicht durch die Art genutzt. Eine Brut innerhalb der Erweiterungsfläche kann mit Sicherheit ausgeschlossen werden. Die Art wird als daher als Nahrungsgast eingestuft.

Der Rotmilan wird in den Daten des NABU als Nahrungsgast aufgeführt.

Kies- und Baustoffwerke Barleben GmbH & Co. KG

Wiedersdorfer Straße 3
39126 Magdeburg



Rahmenbetriebsplan gemäß § 52 Abs. 2a BBergG für den
"Kiessandtagebau Großer Anger" - Anlage 8 -
Bericht zu Ergebnissen biologischer Untersuchungen

Anhang 3/2/Rm Artkarte Rotmilan (*Milvus milvus*)

Maßstab 1 : 25.000

0 500 1000 1500 m



Dr. Fahlbusch + Partner

Sachverständigenbüro für Steine und Erden,
Büro für angewandte Biologie und
Tagebaurenaturierung
Sorge 29
38678 Clausthal-Zellerfeld



Bearbeiter: Th. Dunz, R. Wasmund
Bearbeitungsstand: Juli 2017

1 - Geobasisdaten des Landesamtes für Vermessung und Geoinformation Sachsen-Anhalt (LVermGeo)
2 - Eigene Begehungen 2013/2015/2016