

Legende

 Grenze Antragsfläche

Ergebnisse der Horsterfassung

 Mäusebussard 2017

Untersuchungsräume

 Revierkartierung

 Horsterfassung

 Gast- und Rastvögel

 Untersuchungsraum NABU

Artnachweise Mäusebussard

 2013-03-3.Dek

 2013-04-2.Dek

 Reviergrenzen Mäusebussard

Mäusebussard (Buteo buteo):


-/§§/-

Die Art wurde mehrfach als Nahrungsgast auf den Ackerflächen beobachtet. Ein besetzter Hors wurde im Jahr 2017 an der Schrote außerhalb der Erweiterungsfläche nachgewiesen. Die Art wird als Brutvogel eingestuft.

Der Mäusebussard wird in den Daten des NABU als Nahrungsgast aufgeführt.

Kies- und Baustoffwerke Barleben GmbH & Co. KG

Wiedersdorfer Straße 3
39126 Magdeburg




Rahmenbetriebsplan gemäß § 52 Abs. 2a BBergG für den "Kiessandtagebau Großer Anger" - Anlage 8 - Bericht zu Ergebnissen biologischer Untersuchungen

Anhang 3/2/Mb
Artkarte Mäusebussard (Buteo buteo)


Maßstab 1 : 15.000

0 250 500 750 m

 Norden

Dr. Fahlbusch + Partner

Sachverständigenbüro für Steine und Erden,
Büro für angewandte Biologie und
Tagebaurenaturierung
Sorge 29
38678 Clausthal-Zellerfeld



Bearbeiter: Th. Dunz, R. Wasmund
Bearbeitungsstand: Juli 2017

1 - Geobasisdaten des Landesamtes für Vermessung und Geoinformation Sachsen-Anhalt (LVermGeo)
2 - Eigene Begehungen 2013/2015/2016