

#### Legende

 Grenze Antragsfläche


#### Untersuchungsräume


 Revierkartierung


 Gast- und Rastvögel


 Untersuchungsraum NABU

#### Artnachweise Feldsperling

 2013-03-3.Dek

 2013-04-2.Dek

 2013-04-3.Dek

 Reviergrenzen Feldsperling

#### Feldsperling (Passer montanus):

3/§/-

Die Art wurde mehrfach und teilweise mit mehreren Individuen in den Gehölzen entlang der Wege festgestellt. Die Art wird daher insgesamt als Brutvogel eingestuft.

Nach den Daten des NABU kommt die Art insbesondere am siedlungsgeprägten Nordwestende des Adamsees vor.

#### Kies- und Baustoffwerke Barleben GmbH & Co. KG

Wiedersdorfer Straße 3  
39126 Magdeburg



Rahmenbetriebsplan gemäß § 52 Abs. 2a BBergG für den  
"Kiessandtagebau Großer Anger" - Anlage 8 -  
Bericht zu Ergebnissen biologischer Untersuchungen

#### Anhang 3/2/Fe Artkarte Feldsperling (Passer montanus)

Maßstab 1 : 15.000

0 250 500 750 m



Norden

#### Dr. Fahlbusch + Partner

Sachverständigenbüro für Steine und Erden,  
Büro für angewandte Biologie und  
Tagebaurenaturierung  
Sorge 29  
38678 Clausthal-Zellerfeld



Bearbeiter: Th. Dunz, R. Wasmund  
Bearbeitungsstand: Juli 2017

1 - Geobasisdaten des Landesamtes für Vermessung und Geoinformation Sachsen-Anhalt (LVermGeo)  
2 - Eigene Begehungen 2013/2015/2016