







Legende


 Grenze Antragsfläche


Biotope


 AI - Intensiv genutzter Acker

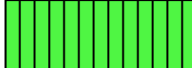
 AI(ST) - Feuchtestellen im Acker


 FBB - Bach mit Vegetation des FFH-LRT 3260


 FGK - Graben mit artenarmer Vegetation


 XQV - Mischbestand Laubholz - Nur heimische Arten


 HRB - Baumreihe aus überwiegend heimischen Gehölzen


 HEC - Baumgruppe aus überwiegend heimischen Arten


 HEX - Sonstiger Einzelbaum


 HHA - Strauchhecke aus überwiegend heimischen Arten


 HKA/URA - Kopfweiden auf Ruderalflur


 HGA - Feldgehölz aus überwiegend heimischen Arten


 HYA - Gebüsch frischer Standorte


 GIA - Intensivgrünland


 NL - Landröhricht


 NL/HYA - Landschliff mit Gebüsch


 URA - Ruderalflur gebildet von ausdauernden Arten

 VWA - Unbefestigter Weg; VWB : befestigter Weg

 VBA - Gleisanlage (In Betrieb)

 VPX - Unbefestigter Platz



 BE - Ver- und Entsorgungsanlage (Strommast)

 BW - Bebaute Fläche

**Kies- und Baustoffwerke Barleben GmbH & Co. KG**

Wiedersdorfer Straße 3  
39126 Magdeburg

Rahmenbetriebsplan gemäß § 52 Abs. 2a BBergG für den "Kiessandtagebau Großer Anger" - Anlage 8 -  
Bericht zu Ergebnissen biologischer Untersuchungen

  
Wiedersdorfer Straße 3 - 39126 Magdeburg  
Telefon 03 91 / 2 50 25-0  
Telefax 03 91 / 2 50 25-99  


**Anhang 2/2**  
**Biotoptypenplan mit Flächennummern**

Maßstab 1 : 3.500

0 100 200 300 400 m

Norden

**Dr. Fahlbusch + Partner**

Sachverständigenbüro für Steine und Erden,  
Büro für angewandte Biologie und  
Tagebaurenaturierung  
Sorge 29  
38678 Clausthal-Zellerfeld

